



Gröbming mit Stoderzinken

Die **Stoderzinken Alpenstraße** führt von Gröbming in die Hochgebirgslandschaft des Dachsteinmassivs zu deren östlichen Ausläufern auch der Stoderzinken gehört und somit ist er ein Tor zum UNESCO Welt Natur- und Weltkulturerbe Dachstein.

Man erreicht eine Höhe von 1.845 m.

Diese höchste und aussichtsreichste Panoramastraße der Steiermark (herrliche Ausblicke auf die Hohen Tauern, die Niederen Tauern und zu den Gesäuse Bergen bis hin zum Großglockner) ist 10,2 km lang, asphaltiert und weist eine durchschnittliche Steigung von 9 % auf.

Im Winter: Der attraktive Skiberg für die ganze Familie.
www.stoderzinken.at | info@stoderzinken.at Tel. +43 3685 23248



Familiäres Skigebiet am Stoderzinken



ENNSTAL-CLASSIC

„Autofahren im letzten Paradies“

Das alljährliche Highlight der bekannten Oldtimerrally ist die Bergprüfung auf der spektakulären Stoderzinken Alpenstraße.

www.ennstal-classic.at



ABENTEUERPARK GRÖBMING

Der größte & spannendste Kletterpark Österreichs

Genießen Sie einen erlebnisreichen Klettertag im Abenteuerpark Gröbming für die ganze Familie! 200 Elemente und Stationen, 18 leichte bis anspruchsvolle Parcours, Flying Fox Bahnen und vieles mehr!

Info: Abenteuerpark Gröbming
 Stoderstr. 114, 8962 Gröbming,
 Tel.: +43-3685-22245

info@abenteuerpark.at
www.abenteuerpark.at



ZIPLINE STODERZINKEN

Die größte Zipline der Alpen!

Ein besonderes Highlight der Region! Fliegen Sie mit der Zipline talwärts. 2500 m Flugbahn, 4 parallele Stahlseile, 65 - 115 km/h im Gleitflug, bis zu 160 m über dem Boden, 700 m Höhenunterschied. Nervenkitzel und Adrenalinschübe garantiert!


Info & Anmeldung:
 Zipline Stoderzinken, Stoderstr. 114,
 8962 Gröbming, Tel.: +43-3685-22622 info@zipline.at | www.zipline.at



PANORAMABAD

Das moderne Panoramabad Gröbming bietet Spiel, Spaß und Erholung für alle Generationen. Umgeben von der faszinierenden Bergwelt des Gröbmingerlandes können Sie hier ausgiebig schwimmen und entspannen. Kommen Sie vorbei und genießen Sie einen Tag im Panoramabad Gröbming!

Badgasse 413, 8962 Gröbming, Tel.: +43-3685-22606
panoramabad@groebming.at | www.groebming.at/panoramabad



Stoderzinken

2047 m

Heilklimatischer Kurort
 Gröbming / Mitterberg

GRÖBMINGERLAND

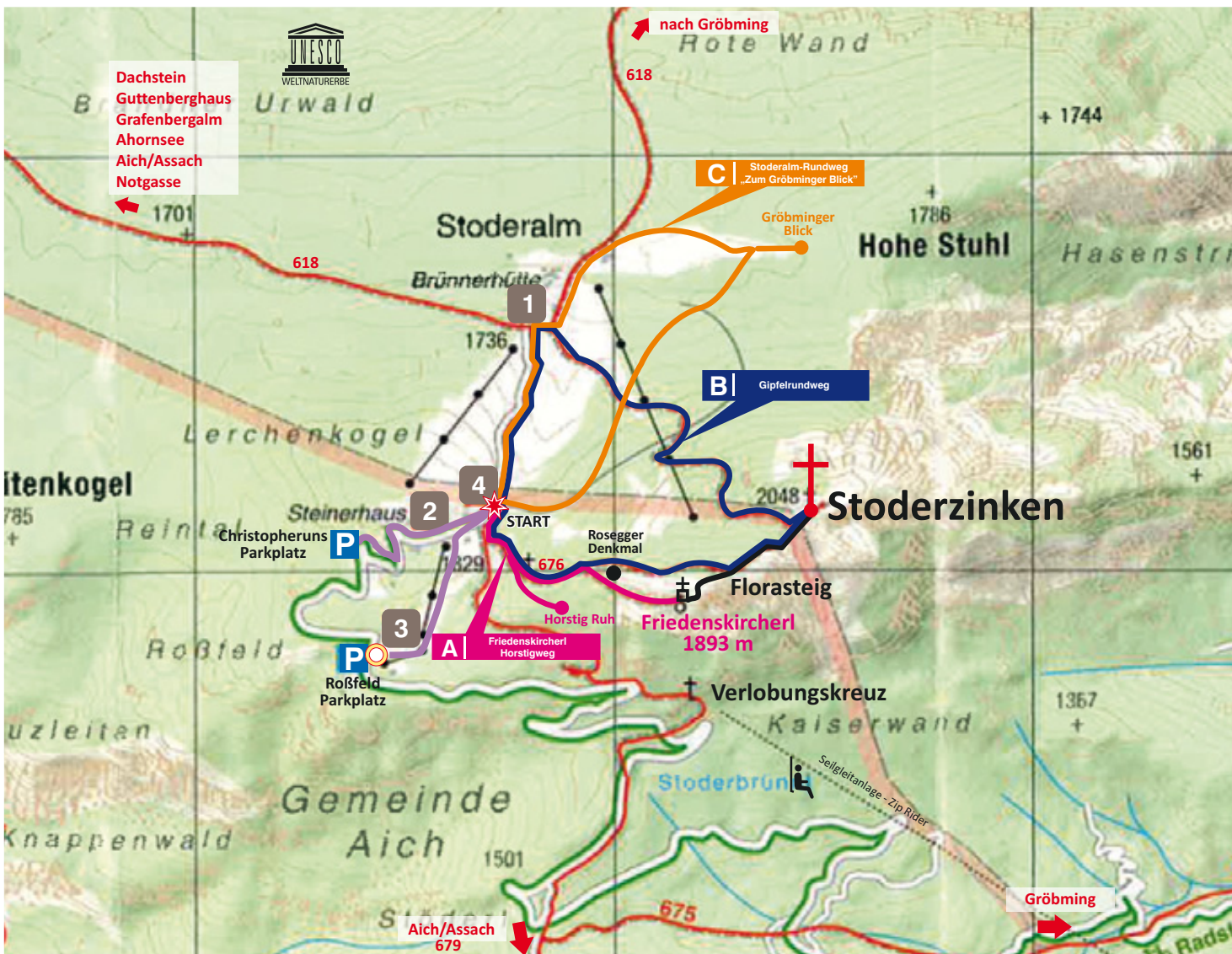
GRÖBMING • MITTERBERG • ST. MARTIN • MICHAELERBERG • PRUGGERN

IN DER URLAUBSREGION SCHLADMINGDACHSTEIN

8962 Gröbming, Kirchplatz 15

Tel. +43 36 85/22 131 22 | Fax +43 36 85/22 304

www.groebmingerland.at | office@groebmingerland.at



Die schönsten Wanderungen:

A Friedenskircherl Horstigweg

20 – 30 Minuten. Von den Parkplätzen zum START dann nach rechts leicht ansteigend hinauf bis zum Roseggerdenkmal. Von hier geradeaus weiter den gut abgesicherten Weg ca. 10 Minuten zum Friedenskircherl, mit einem fantastischen Rundblick über das Ennstal. Variante nur für geübte Bergwanderer: Vom Friedenskircherl über den Florasteig der roten Markierung folgend, hinauf zum Stoderzinken-Gipfel (ca. 30 Minuten).



B Gipfelrundweg (2047 m)
45 – 60 Minuten. Von den Parkplätzen zum START dann nach rechts leicht ansteigend hinauf bis zum Roseggerdenkmal. Von hier links am Denkmal vorbei hinauf durch den „Latschenweg“ und weiter durch leicht felsdurchsetztes Gelände zum Gipfelkreuz Stoderzinken. Herrliche Aussicht vom Dachstein bis zum Großglockner sowie einen faszinierenden Panoramablick in die Hohen- und Niederen Tauern.

C Stoderalm-Rundweg „Zum Gröbminger-Blick“

Zum Gröbmingerblick: ca. 20 – 30 Minuten – Gesamtrundweg: ca. 1,5 – 2 Stunden. Von den Parkplätzen zum START dann den Forstweg geradeaus weiter leicht fallend ca. 1 km bis zur Wegkreuzung Gröbmingerblick, mit der Möglichkeit zu einem Abstecher nach rechts (ca. 200 m) zum „Liebesankerl Gröbmingerblick“. Ein romantischer Blick über den Hasenstrich hinunter nach Gröbming. Zurück zur Forststraße und über den Stoderalmboden hinauf zur Brünnerhütte, von hier wieder leicht ansteigend zum Wanderausgangspunkt.

Stoder-Klassiker

2,5-3 Stunden. Von den Parkplätzen zum START dann zum Friedenskircherl, über den Florasteig zum Gipfel, den Brünnerhüttenweg Nr. 675 hinunter zum Gröbminger-Blick und über die Brünnerhütte zurück zum Ausgangspunkt.



1



2



3



4

Brünnerhütte:

8962 Gröbming, Stoderzinken 215
Tel.: +43-3686-2646, Fax DW -2
Handy: +43-664-2660342
www.steinerhaus.at | info@steinerhaus.at

Steinerhaus-Appartements:

8962 Gröbming, Stoderzinken 2
Tel.: +43-3686-2646, Fax DW -2
Handy: +43-664-2660342
www.steinerhaus.at | info@steinerhaus.at

Rosemialm:

8962 Gröbming, Stoderzinken 15
Tel.: +43-3686-30960,
Fax: +43-3685-22172-9
www.rosemialm.at | info@rosemialm.at

Stoderhütte:

8966 Stoderzinken 8
Handy: +43-676-4025089
www.stoderhütte.at